

Nutzung von Outdooractive dem digitalen Kartensystem

Martin Hartwig
Südwestpfalz Touristik e.V.

SÜDWESTPFALZ

Was ist Outdooractive?

- Digitales Kartensystem
- Community-Funktion
- Professional-Funktion (Schubladen)



Outdooractive Frontend desktop

Start Wanderwege Übernachtung Info SERVICE-TELEFON +49 (0)6331 809126 WANDERarena

Drucken GPX KML Fitness

Hahnfels-Tour

Prädikats-Kurztour / Prädikats-Rundtour • Dahner Felsenland

Plätzenwald · Nordvogesen
WANDERarena
Verantwortlich für diesen Inhalt:
WANDERarena

2 / 13 Blick vom Hahnfels auf Erfweiler
Foto: Jacques Noll, Südwestpfalz Touristik e.V.

Die Tour Details Wegbeschreibung Anreise Literatur Aktuelle Infos

Am Belmontplatz in Erfweiler beginnt die Hahnfels-Tour. Nach dem Aufstieg zum Hahnberg mit dem Hahnfels offenbart sich ein traumhafter Blick über den Wasgau. Hier ist der geeignete Platz für ein gemütliches Picknick.

Am Belmontplatz in Erfweiler beginnt der neue Premiumweg Hahnfels-Tour. Nach dem Aufstieg zum Hahnberg mit dem Hahnfels offenbart sich ein traumhafter Blick über den Wasgau. Hier ist der geeignete Platz für ein gemütliches Picknick. Der bizarre Schafsteinfelsen, an dem der Wanderweg vorbeiführt, ist bei Kletterern sehr beliebt. Oben auf dem Panorama Kahlenberg bietet sich ein eindrucksvoller Blick auf das Burgenmassiv Alt-Dahn, eine weitere Station dieser Tour.

Die Dreierburg ist die größte Burgenanlage der Pfalz und will erkundet werden. Nach dem Weitermarsch Richtung Erfweiler und durch das Langenthal wird es am Landschaftsweiher romantisch. Natur genießen ist das Motto. Erfrischendes Quellwasser und ein Wasserfall machen müde Wanderer wieder fit für die letzte Etappe zurück zum Ausgangspunkt.

Hierbei handelt es sich um einen neuen Premiumweg, welcher im Herbst 2015 durch das Deutsche Wanderinstitut zertifiziert wurde. Die Hahnfels-Tour zählt zu den Felsenland-Touren im Dahner Felsenland, der Premium Wanderregion.

Schwierigkeit **mittel**

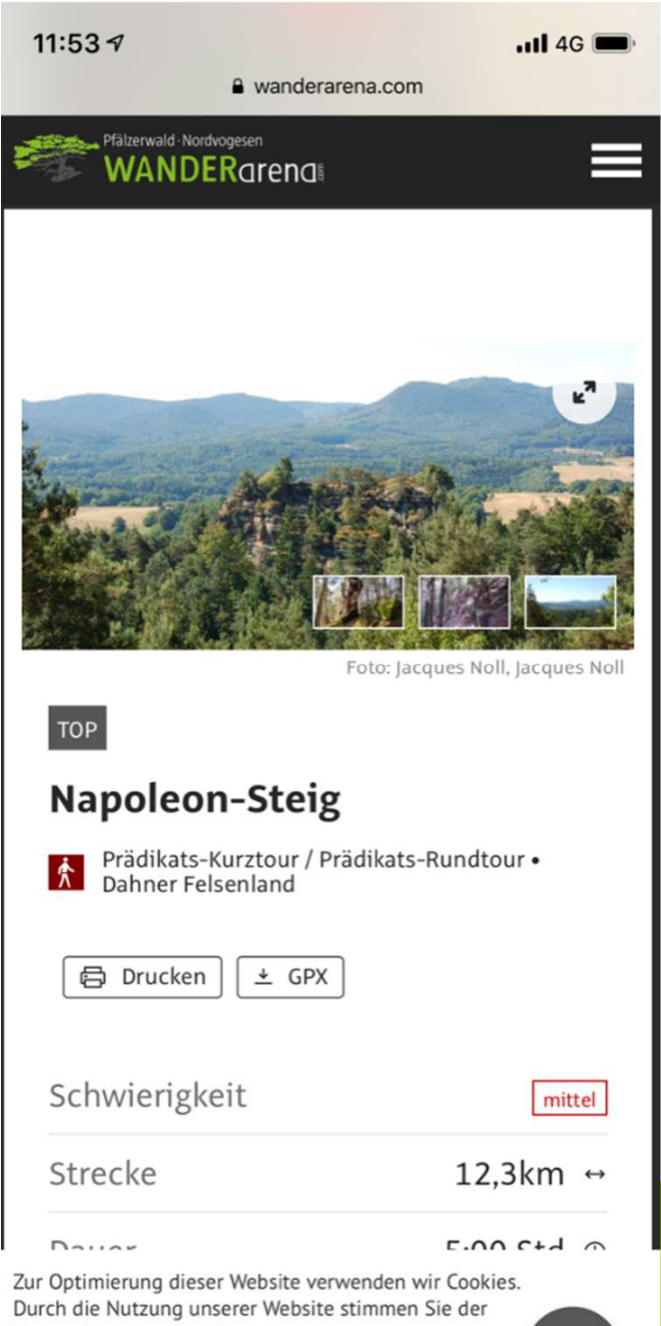
Strecke	14,5 km ↔
Dauer	5:00 Std ⌚
Aufstieg	482 hm ↗
Abstieg	493 hm ↘

Rundtour aussichtsreich
Einkehrmöglichkeit kulturell / historisch
geologische Highlights
botanische Highlights
faunistische Highlights

Statistik

Outdooractive Frontend

mobil



Südwestpfalz

Was bietet mir & meinen Gästen Outdooractive?


- Digitales Kartensystem
 - Desktop
 - Responsive (Handy, Tablett) incl. GPS-Verortung
 - Ausdruckbare Wandertipps
- Community-Funktion (jeder kann seine Touren einstellen)
- Professional-Funktion (Schubladen)
- Bewertungsportal / Kommentare



Outdooractive ist Europas größte Outdoorplattform.

Outdooractive DMS

Die Datenbank mit allen Inhalten

 260.333
Touren

 513.536
Ausflugsziele

 147.441
Unterkünfte

 8.280
Angebote

 692
Skigebiete

 10.158
Aktuelle Bedingungen

 54
Geschichten

 33.100
Hütten

Oktober 2018

Wie kann ich davon profitieren?

- Die wenigsten Gäste besuchen Sie alleine wegen Ihres Angebots.
- Die Südwestpfalz ist eine klassische Wander- und Mountainbike-Destination
- Durch die umfassende Darstellung von Wander- oder Mountainbike-Touren, können Sie den Gast zu einer längeren Aufenthaltsdauer und/oder mehrfachem Besuch animieren.



Exkurs SEO

- SEO = Serchengineoptimicing (Suchmaschinenoptimierung)
- Der Internetnutzer orientiert sich heute an der Suchmaschine Google.
- Wer nicht auf der ersten Seite der Suchergebnisse gelistet ist, wird nicht gesehen!
- Durch verschiedene Faktoren kann die Positionierung einer Internetseite im Google-Ergebnis optimiert werden.
- Ein sehr wichtiger Faktor sind hierbei Backlinks (also Links von Außerhalb auf die betreffende Internetseite)

Wenn Sie einen Link auf outdooractive setzen, dann unterstützen Sie deren Positionierung. Wenn Sie einen Link auf die WANDERarena setzen dann geben Sie die Unterstützung uns (hier sind auch Sie im Boot).



Outdoor-Tourenplaner für Wan | Wandern Pfälzerwald - Google |

https://www.google.com/search?client=firefox-b&ei=znrYW9j8EsGasgH8voTADQ&q=Wandern+Pfälzerwald&og=... 80%

Wandern im

Wandern Pfälzerwald

Alle Maps Bilder Shopping News Mehr Einstellungen Tools

Ungefähr 892.000 Ergebnisse (0,65 Sekunden)

Wandern pfälzerwald | Rundweg zum Hambacher Schloss
www.wanderfit.de/
Dieser abwechslungsreiche und anspruchsvolle Rundweg führt zum Hambacher Schloss, Europäischen Kulturerbe. Wandern in der Pfalz. Wanderwege. Wandern mit Kindern. Modelle: Gesundheit, Familie, Sport & Spaß, Erholung.

Wanderwege in der Pfalz
Wandertouren für jeden Geschmack

Kurz & Knapp
Wichtiges und Aktuelles
Wanderfit kompakt

Die 20 schönsten Wanderungen im Pfälzerwald | Komoot
<https://www.komoot.de/guide/253/wandern-im-pfaelzerwald>
Wandern im Pfälzerwald: Durchstöbere die besten Wandertouren im Pfälzerwald und schau dir interaktive Karten der Top 20 Wanderwege an.
Wandern rund um Bad Dürkheim · Wandern rund um Firmasens · Kaiserslautern

Wanderportal-Pfalz: Wandern, Premiumwege, Radwandern, Radwege ...
<https://www.wanderportal-pfalz.de/>
Wandern und Radwandern im Naturpark Pfälzerwald und an der Deutschen Weinstraße, Tipps zu Reisen, Urlaub, Tourismus und Freizeit in der Pfalz, über 200 ...
82 ausgewählte Rundwanderwege · Wanderportal-Pfalz: Wandern ... Pfalz/Hütten


Die schönsten Wanderwege im Naturpark Pfälzerwald - Outdooractive
<https://www.outdooractive.com/.../wanderungen/...pfaelzerwald/wanderungen...pfaelz...>
Insgesamt stehen dir in der Region Naturpark Pfälzerwald 1.379 abwechslungsreiche Wanderungen zur Auswahl. Damit du dir einen ersten Überblick über die ...

Wandern – Pfälzerwald - Naturpark Pfälzerwald
www.pfaelzerwald.de/wandern/
Wer im Pfälzerwald wandern will, den erwartet ein reiches Angebot attraktiver, gut ausgeschilderter Wanderwege, die zu reizvollen Wanderzielen, wie z.B. ...
19. Okt. - 2. Nov. Kulinarische ...

Pfälzerwald-Verein - Wanderplaner/Wanderwege
<https://www.pvw.de/index.php/aktiv/wanderplaner-wanderwege>
ErlebnisPfadePfalz, der interaktive Wanderplaner des Pfälzerwald-Vereins. Um "Ihre Tour" aus unseren schönsten Wanderungen in Pfalz und Saar ...

Wandern im Pfälzerwald | Bergwelten
<https://www.bergwelten.com/p/wandern-im-pfaelzerwald>
Wandern im Pfälzerwald. Magazin | 24. November 2017. Der Südwesten von Rheinland-Pfalz lädt zu lohnenden Touren, vorbei an den Burgen und über ...

Wandern im Pfälzerwald und Nordvogesen
<https://www.wanderarena.com/>
Die Wanderarena bietet tolle Wandervorschläge mit ausdrückbaren Karten für die Pfalz, den Pfälzerwald und die Nordvogesen. Hier findest Du schnell und ...



SÜDWESTPFALZ

Wie kann ich meinen Gästen die Wandertouren darstellen?

Typ	Vorteil/Nachteil	Kosten
Widget	SEO-Stärkung outdooractive Gast verlässt Ihre Seite Gast bewegt sich in der großen Wanderwelt. Verlustgefahr!!	Kostenlos
Flexview	Gast bleibt auf Ihrer Seite Umfassende Darstellung auf ihrer Seite Keine SEO-Vorteile für Ihre Seite	Min. 35 Euro pro Monat
Verlinkung WANDERarena	Gast verlässt Ihre Seite, aber bleibt im Gebiet Gast hat alle Funktionen Gast findet weitere Touren im Gebiet Sie stärken Ihre Dachorganisation (SEO)	Kostenlos



SÜDWESTPFALZ

Wie darf ich Outdooractive nicht nutzen?

- Bilder, Karten, Texte, Höhenprofile herausziehen (z.B. Screenshots erstellen, kopieren oder abspeichern) und auf der eigenen Seite oder in Social-Media-Kanäle veröffentlichen.
- Tourenbeschreibungen (PDF) abspeichern und zum Download zur Verfügung stellen.



Wie könnte eine Verlinkung auf die WANDERarena aussehen?

TOURISMUS ▾
BADEPARADIES
KULTUR ▾
VERWALTUNG ▾
WERKE
ORTSGEMEINDEN ▾

Pfälzer-Jakobswege

Nordic Walking

Radfahren & Mountainbike

Burgen und Burgruinen

Felsformationen & Aussichtsfelsen

Tipps für Kids

Geologie im Dahner Felsenland

Ausflugsziele

Veranstaltungen


Filme Dahner Felsenland

Südwestpfalz Barrierefrei

Biosphärenreservat

Anreise


der wechsein ab mit offenen Talern, klaren Bächen und malerischen Dörfern. Die monumentalen Sandstein-Türme und -Felsen werden Ihnen spätestens mit der Aussicht, die Sie auf Ihnen genießen, den Atem rauben. Malerische Burgen und sagenumwobene Burgruinen warten darauf entdeckt zu werden.



BÄREN-STEIG 13,5 KM

Traumhafte Ausblicke, abwechslungsreiche Landschaften und attraktive Aussichtspunkte zeichnen den neuen Premiumwanderweg „Bären-Steig“ bei Bruchweiler-Bärenbach aus. Vom Parkplatz am Waldfriedhof aus geht es hinauf zum Schuhfelsen. Nach einer Rast...


MEHR >



BRUNNEN- UND QUELLENWEG 20,8 KM

Wasser ist das Leitmotiv auf dem Brunnen- und Quellenweg. Über den Biosphärenweg führt die Rundwanderung zu Beginn ins Spießwoogtal zum Klosterweiher. Fischeiche werden passiert sowie die Quellen im Deckental und Schlettenbacher Tal.


MEHR >



BUSENBERGER HOLZSCHUHPFAD 24,8 KM

Exponierte Aussichtsplätze machen den Busenberger Holzschuhpfad zu einem besonderen Erlebnis. Bereits nach dem ersten Aufstieg vom Hexenplätzel zum Löf felsberg bekommt man einen Vorgeschmack auf die noch folgenden Höhepunkte.

MEHR >



DAHNER FELSENPfad 12,3 KM

Bizarre Steingebilde und eine abwechslungsreiche Routenführung auf schmalen Pfaden machen den Dahner Felsenpfad zu einem Sinnesrausch.

MEHR >

Bären-Steig 13,5 km

Südwestpfalz

Wie könnte eine Verlinkung auf die WANDERarena aussehen?

Welches Material bietet mir die SWPT bzw. die WANDERarena zur Verlinkung:

- Bilder
- Wege-Logos
- WANDERarena-Logo

Danke für Ihre Aufmerksamkeit



08.11.2018

14

Südwestpfalz